



# СВИДЕТЕЛЬСТВО

## О ГОСУДАРСТВЕННОЙ РЕГИСТРАЦИИ ПРАВА

Управление Федеральной службы государственной регистрации,  
кадастра и картографии по Ленинградской области

Дата выдачи:

"06" мая 2011 года

Документы-основания: • Решение Совета депутатов муниципального образования "Выборгский район" Ленинградской области №47 от 11.04.2006г

• Перечень имущества казны муниципального образования "Выборгский район Ленинградской области" передаваемого в казну муниципального образования "Выборгский район" Ленинградской области по состоянию на 31.12.2005г

Субъект (субъекты) права: Муниципальное образование "Выборгский район" Ленинградской области

Вид права: Собственность

Объект права: Встроенное нежилое помещение, назначение: нежилое, общая площадь 226,7 кв. м, этаж 1, номера на поэтажном плане 1,2,3,4,5,6,7,8,9,10,11,12,13,14,15,16,17, адрес объекта: Ленинградская область, г.Выборг, ул.Железнодорожная, д.9/15, пом.4

Кадастровый (или условный) номер: 47-47-15/023/2011-277


Существующие ограничения (обременения) права: не зарегистрировано  
о чем в Едином государственном реестре прав на недвижимое имущество и сделок с ним "06" мая 2011 года сделана запись регистрации № 47-47-15/023/2011-277

Регистратор

Святковская О.А.



47 - АБ 195127





КАДАСТРОВЫЙ ПАСПОРТ  
помещения

Лист № 1, всего листов 2

Дата 9 декабря 2010 г.

Кадастровый номер -

Инвентарный номер (ранее присвоенный учетный номер) 5281

1. Описание объекта недвижимого имущества

1.1. Кадастровый номер здания (сооружения), в котором расположено помещение -

1.2. Этаж (этажи), на котором расположено помещение 1

1.3. Общая площадь помещения 226,7

1.4. Адрес (местоположение) :

Субъект Российской Федерации	Ленинградская область	
Район	Выборгский	
Муниципальное образование	тип	городское поселение
	наименование	Выборгское городское поселение
Населенный пункт	тип	город
	наименование	Выборг
Улица (проспект, переулок и т.д.)	тип	улица
	наименование	Железнодорожная
Номер дома	9/15	
Номер корпуса	-	
Номер строения	-	
Литера		
Номер помещения (квартиры)	4	
Иное описание местоположения	-	

1.5. Назначение помещения нежилое

1.6. Вид жилого помещения в многоквартирном доме -

1.7. Кадастровый номер квартиры, в которой расположена комната -

1.8. Номер помещения на поэтажном плане -1,2,3,4,5,6,7,8,9,10,11,12,13,14,15,16,17


1.9. Предыдущие кадастровые (условные) номера объекта недвижимого имущества -

1.10. Примечание: -

1.11. Филиал ГУП «Леноблинвентаризация» Выборгское БТИ; регистрационный номер №104 от 09.11.2007 г., свидетельство об аккредитации РН-I №000384

Директор филиала

Исп. Завьялова С.Г.



Т. А. Джус

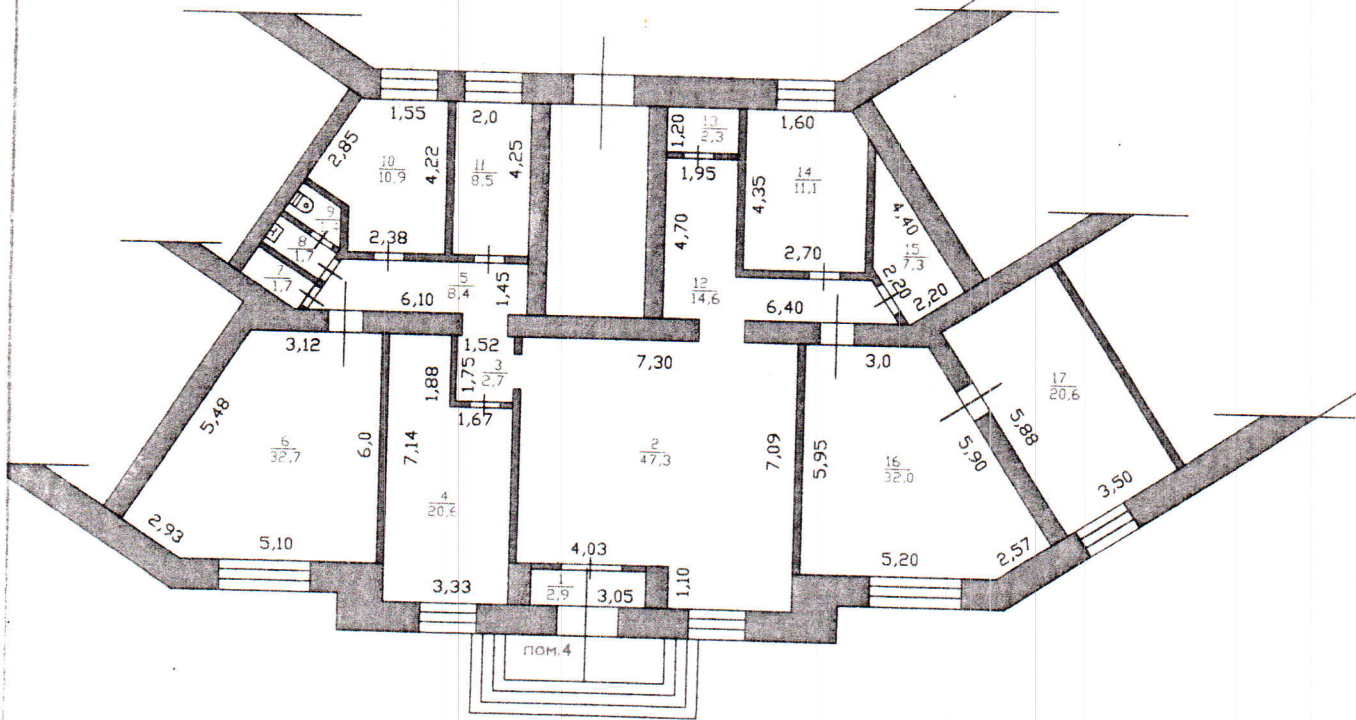
## КАДАСТРОВЫЙ ПАСПОРТ ПОМЕЩЕНИЯ

Лист №2, всего листов 2

Кадастровый номер  
Инвентарный номер (ранее присвоенный учетный номер) 5281  
2. План расположения помещения на этаже

## 2. План расположения помещения на этаже

Выкопировка помещения из поэтажного плана 1 этажа



Масштаб 1:200

Директор филиала

Т. А. Джус