



СВИДЕТЕЛЬСТВО

О ГОСУДАРСТВЕННОЙ РЕГИСТРАЦИИ ПРАВА

Управление Федеральной службы государственной регистрации,
кадастра и картографии по Ленинградской области

Дата выдачи:

"07" октября 2013 года

Документы-основания: • Акт приема-передачи муниципального имущества от муниципального образования "Выборгский район" Ленинградской области в муниципальную собственность муниципального образования "Выборгское городское поселение" Выборгского района Ленинградской области по состоянию на 31.12.2005 г.

• Областной закон от 02.03.2007г. №36-оз "Об утверждении перечней имущества, передаваемого от муниципального образования "Выборгский район" Ленинградской области в муниципальную собственность муниципального образования "Выборгское городское поселение" Выборгского района Ленинградской области

Субъект (субъекты) права: Муниципальное образование "Город Выборг" Выборгского района Ленинградской области

Вид права: Собственность

Объект права: Встроенное нежилое помещение, назначение: нежилое, общая площадь 67 кв.м, этаж 1, адрес (местонахождение) объекта: Ленинградская область, Выборгский муниципальный район, Выборгское городское поселение, г.Выборг, ул.Выборгская, д.40

Кадастровый (или условный) номер: 47:01:0107001:2008

Существующие ограничения (обременения) права: не зарегистрировано

о чем в Едином государственном реестре прав на недвижимое имущество и сделок с ним "07" октября 2013 года сделана запись регистрации № 47-47-15/079/2013-194


Регистратор

Милогородская Ю.А.



(подпись)

47 А Б 719283



КАДАСТРОВЫЙ ПАСПОРТ

помещения

(выписка из государственного кадастра недвижимости)

Лист №	1	Всего листов:	2
--------	---	---------------	---

"09" сентября 2013 г. № 47/201/13-285379

Кадастровый номер: 47:01:0107001:2008

Номер кадастрового квартала: 47:01:0107001

Характер сведений государственного кадастра недвижимости (статус записи о помещении):


—

Описание объекта недвижимого имущества:

1	Кадастровый номер здания (сооружения), в котором расположено помещение:	
	47:01:0107001:1563	
2	Этаж (этажи), на котором расположено помещение:	
	Этаж № 1	
3	Общая площадь помещения:	67.0
4	Местоположение: Ленинградская область, Выборгский муниципальный район, Выборгское городское поселение, г. Выборг, ул. Выборгская, д. 40	
5	Назначение:	Нежилое (жилое, нежилое)
6	Вид жилого помещения в многоквартирном доме:	— (комната, квартира)
7	Кадастровый номер квартиры, в которой расположена комната:	—
8	Кадастровая стоимость (руб.):	—
9	Предыдущие кадастровые (условные) номера объекта недвижимого имущества:	5226, 1,2,3,4,5,6,7
10	Особые отметки: Сведения об объекте (ОКС) внесены на основании кадастрового паспорта помещения от 12.08.2013 г. по данным технической инвентаризации от 17.09.2007 г.	
11	Наименование органа кадастрового учета: Филиал федерального государственного бюджетного учреждения "Федеральная кадастровая палата Федеральной службы государственной регистрации, кадастра и картографии" по Ленинградской области	

заместитель начальника отдела
(полное наименование должности)

А. Н. Кулик
(инициалы, фамилия)



КАДАСТРОВЫЙ ПАСПОРТ

помещения

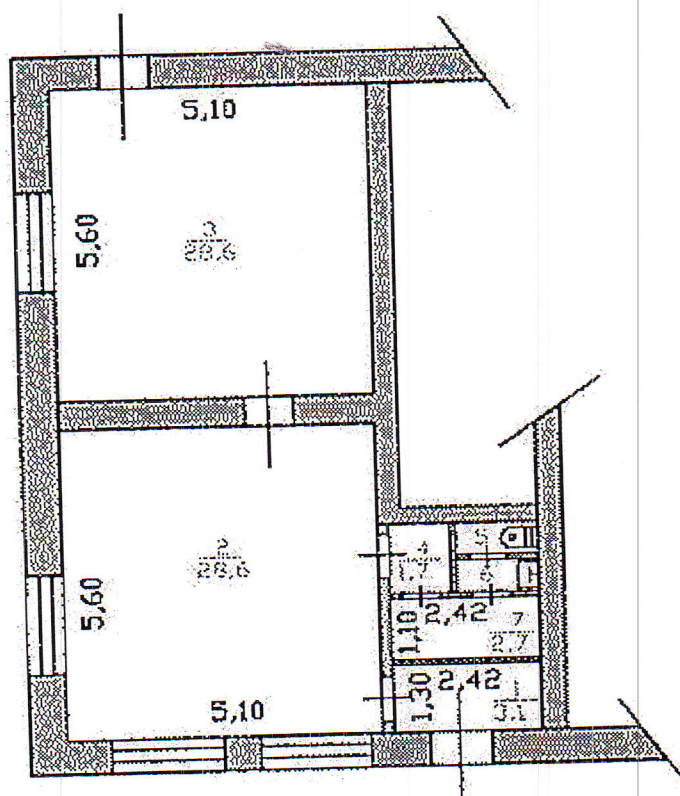
(выписка из государственного кадастра недвижимости)

Лист №	2	Всего листов:	2
--------	---	---------------	---

"09" сентября 2013 г. № 47/201/13-285379

Кадастровый номер: 47:01:0107001:2008

План расположения помещения на этаже Этаж № 1:



Масштаб 1: 126

заместитель начальника отдела
(полное наименование должности)

Отдел по
Выборскому
(подпись)

А. Н. Кулик
(инициалы, фамилия)

