



СВИДЕТЕЛЬСТВО О ГОСУДАРСТВЕННОЙ РЕГИСТРАЦИИ ПРАВА

Управление Федеральной регистрационной службы
по Санкт-Петербургу и Ленинградской области

Дата выдачи:

"03" марта 2009 года

Документы-основания: Областной закон об утверждении перечней имущества, передаваемого от муниципального образования "Выборгский район" Ленинградской области в муниципальную собственность муниципального образования "Выборгское городское поселение" Выборгского района Ленинградской области №36-оз от 02.03.2007г. Акт приема-передачи муниципального имущества от муниципального образования "Выборгский район" Ленинградской области в муниципальную собственность муниципального образования "Выборгское городское поселение" Выборгского района Ленинградской области по состоянию на 31.12.2005 г.

Субъект (субъекты) права: Муниципальное образование "Выборгское городское поселение" Выборгского района Ленинградской области утверждено решением Совета депутатов МО "Выборгское городское поселение" Выборгского района Ленинградской области №14 от 16.11.2005. Свидетельство о государственной регистрации №006107 от 05.12.2005. Устав зарегистрирован Главным управлением Министерства юстиции РФ по Северо-Западному Федеральному округу 05.12.2005г. за государственным регистрационным номером RU 475051012005001. Адрес (место нахождения)

Вид права: Собственность

Объект права: Встроенные нежилые помещения (встроенные, пристроенные, подвал, чердак), расположенные в выявленном объекте культурного наследия "Дом жилой с 18в. - 1-я пол.20в.". Нежилое. Площадь - 466.45 кв.м. Этаж -

Адрес объекта: 188900, Ленинградская область, Выборгский район, г.Выборг, ул.Красноармейская, д.16.

Кадастровый (или условный) номер: 47-01-16/2000-397

Существующие ограничения (обременения) права: аренда, аренда, аренда, аренда, прочие ограничения

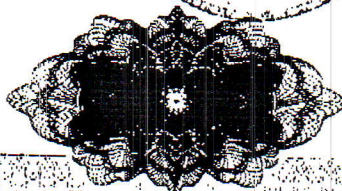
о чем в Едином государственном реестре прав на недвижимое имущество и сделок с ним "03" марта 2009 года сделана запись регистрации № 47-78-15/010/2009-256

Регистратор

Гшеничникова Л. В.

(подпись)

78-АГ 870139



4001-6419

**Филиал федерального государственного бюджетного учреждения "Федеральная кадастровая палата
Федеральной службы государственной регистрации, кадастра и картографии" по Ленинградской
области**

(полное наименование органа кадастрового учета)

КП.1

КАДАСТРОВЫЙ ПАСПОРТ

помещения


(выписка из государственного кадастра недвижимости)

Лист №	1	Всего листов:	2
--------	---	---------------	---

"28" июля 2016 г. № 47/201/16-528429	
Кадастровый номер:	47:01:0000000:38233
Номер кадастрового квартала:	47:01:0000000
Предыдущие номера:	47-01-16/2000-397
Дата внесения номера в государственный кадастр недвижимости:	20.02.2014

Описание помещения:

1	Кадастровый номер здания (сооружения), в котором расположено помещение:	—
2	Этаж (этажи), на котором (которых) расположено помещение:	Этаж № .
3	Площадь помещения:	466.0
4	Адрес (описание местоположения):	188900, Ленинградская область, Выборгский район, г.Выборг, ул.Красноармейская, д.16.
5	Назначение:	Нежилое (жилое, нежилое)
6	Вид жилого помещения:	— (комната, квартира)
7	Кадастровый номер квартиры, в которой расположена комната:	—
8	Кадастровая стоимость (руб.):	1253805.62
9	Сведения о правах: Собственность, № 47-78-15/010/2009-256 от 03.03.2009, Муниципальное образование "Выборгское городское поселение" Выборгского района Ленинградской области	
10	Особые отметки:	—
11	Сведения о включении в реестр объектов культурного наследия: —	
12	Сведения о кадастровых инженерах: —	
13	Дополнительные сведения:	
	13.1	Кадастровые номера объектов недвижимости, образованных с объектом недвижимости —
	13.2	Кадастровые номера объектов недвижимости, образованных из объекта недвижимости —
14	13.3	Кадастровые номера объектов, подлежащих снятию с кадастрового учета —
	Характер сведений государственного кадастра недвижимости (статус записи о помещении): Сведения об объекте недвижимости имеют статус ранее учтенные	

заместитель начальника территориального отдела № 1		М. В. Сурмилова
(полное наименование должности)	(подпись)	(инициалы, фамилия)



КАДАСТРОВЫЙ ПАСПОРТ

помещения

Лист № 1, всего листов 3

Дата 23 октября 2008г.

Кадастровый номер -

Инвентарный номер (ранее присвоенный учетный номер) 696

1. Описание объекта недвижимого имущества

1.1. Кадастровый номер здания (сооружения), в котором расположено помещение -

1.2. Этаж (этажи), на котором расположено помещение – цокольный этаж , 1 этаж

1.3. Общая площадь помещения - 613,9 , S - 59

1.4. Адрес (местоположение) :

Субъект Российской Федерации	Ленинградская область	
Район	Выборгский	
Муниципальное образование	тип	городское поселение
	наименование	Выборгское городское поселение
Населенный пункт	тип	город
	наименование	Выборг
Улица (проспект, переулок и т.д.)	тип	улица
	наименование	Красноармейская
Номер дома	16	
Номер корпуса	-	
Номер строения	-	
Литера		
Номер помещения (квартиры)	-	
Иное описание местоположения	-	

1.5. Назначение помещения нежилое

1.6. Вид жилого помещения в многоквартирном доме -

1.7. Кадастровый номер квартиры, в которой расположена комната -


1.8. Номер помещения на поэтажном плане – №№1-49

1.9. Предыдущие кадастровые (условные) номера объекта недвижимого имущества -

1.10. Примечание: -

1.11. Филиал ГУП «Леноблинвентаризация» Выборгское БТИ; регистрационный номер №104 от 09.11.2007 г., свидетельство об аккредитации РН-I №000384

Директор филиала

Исп. 

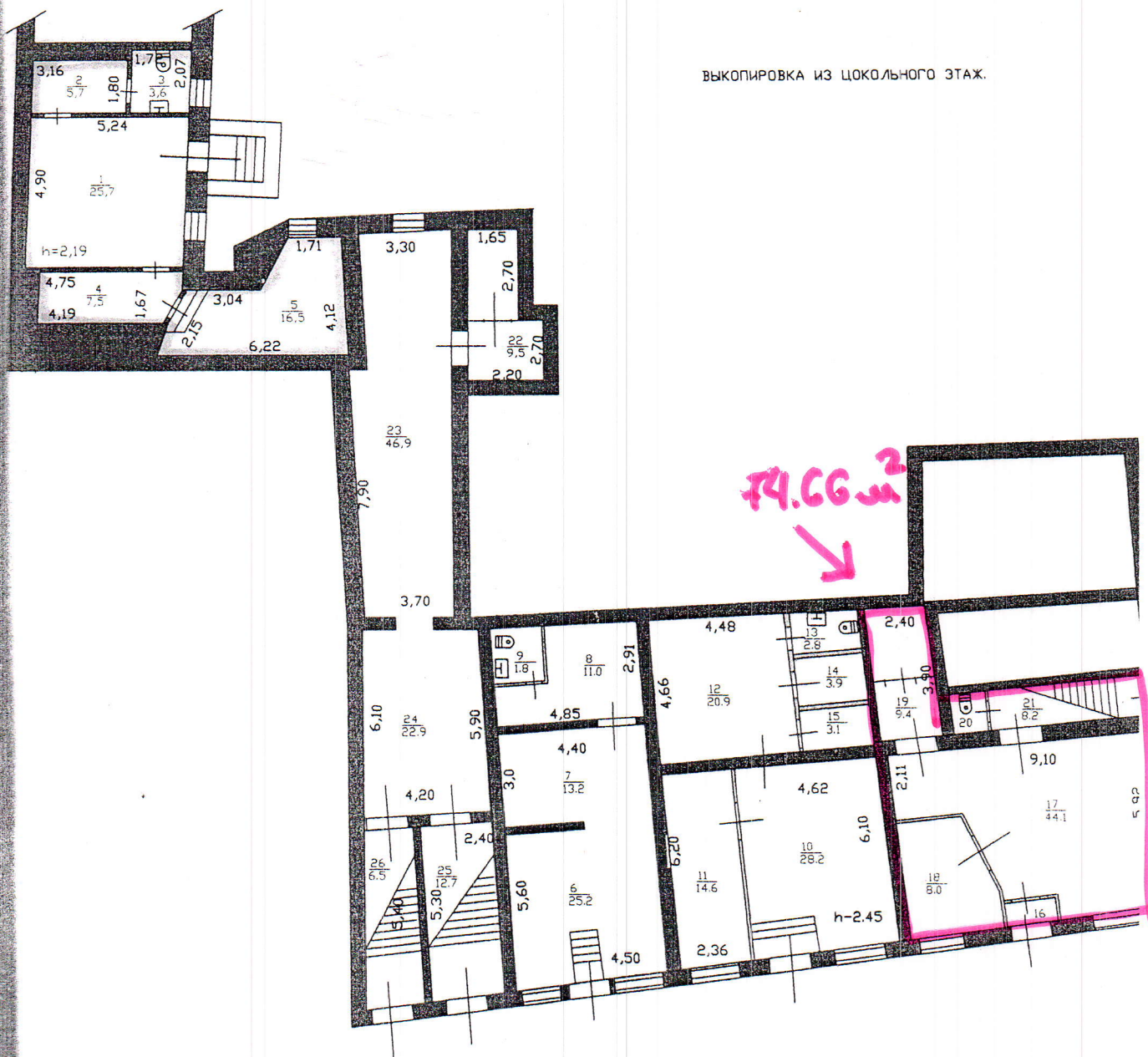


Т. А. Джус

КАДАСТРОВЫЙ ПАСПОРТ ПОМЕЩЕНИЯ

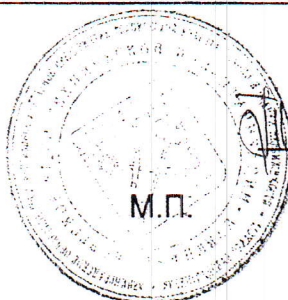
Лист №2, всего листов 3

Кадастровый номер
Инвентарный номер (ранее присвоенный учетный номер) 696
2. План расположения помещения на этаже



Масштаб 1:200

Директор филиала



Т. А. Джус