



СВИДЕТЕЛЬСТВО

О ГОСУДАРСТВЕННОЙ РЕГИСТРАЦИИ ПРАВА

Управление Федеральной службы государственной регистрации, кадастра и картографии по Ленинградской области

Дата выдачи:

"14" декабря 2012 года

Документы-основания: • Областной закон от 02.03.2007г. №36-оз "Об утверждении перечней имущества, передаваемого от муниципального образования "Выборгский район" Ленинградской области в муниципальную собственность муниципального образования "Выборгское городское поселение" Выборгского района Ленинградской области

• Акт приема-передачи муниципального имущества от муниципального образования "Выборгский район" Ленинградской области в муниципальную собственность муниципального образования "Выборгское городское поселение" Выборгского района Ленинградской области по состоянию на 31.12.2005 г.

Субъект (субъекты) права: Муниципальное образование "Город Выборг" Выборгского района Ленинградской области

Вид права: Собственность


Объект права: Встроенное нежилое помещение, назначение: нежилое, общая площадь 43,7 кв.м, этаж цокольный, номера на поэтажном плане 1,2,3,4, адрес (местонахождение) объекта: Ленинградская область, Выборгский район, МО "Выборгское городское поселение", г.Выборг, ул.Большая Гвардейская, д.6

Кадастровый (или условный) номер: 47-47-15/104/2012-213

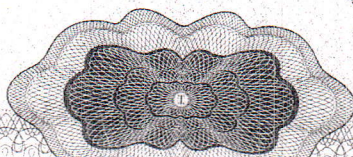
Существующие ограничения (обременения) права: не зарегистрировано
о чем в Едином государственном реестре прав на недвижимое имущество и сделок с ним "14" декабря 2012 года сделана запись регистрации № 47-47-15/104/2012-213

Регистратор

Святковская О.А.



47 А Б 629202



КАДАСТРОВЫЙ ПАСПОРТ помещения

Лист № 1, всего листов 2

Дата 26 августа 2008 г.

Кадастровый номер -

Инвентарный номер (ранее присвоенный учетный номер) 5374

1. Описание объекта недвижимого имущества

1.1. Кадастровый номер здания (сооружения), в котором расположено помещение -

1.2. Этаж (этажи), на котором расположено помещение

1.3. Общая площадь помещения 43,7

1.4. Адрес (местоположение) :

Субъект Российской Федерации	Ленинградская область	
Район	Выборгский	
Муниципальное образование	тип	городское поселение
	наименование	Выборгское городское поселение
Населенный пункт	тип	город
	наименование	Выборг
Улица (проспект, переулок и т.д.)	тип	улица
	наименование	Большая Гвардейская
Номер дома	6	
Номер корпуса	-	
Номер строения	-	
Литера	А	
Номер помещения (квартиры)	-	
Иное описание местоположения	-	

1.5. Назначение помещения нежилое

1.6. Вид жилого помещения в многоквартирном доме -

1.7. Кадастровый номер квартиры, в которой расположена комната -

1.8. Номер помещения на поэтажном плане - 1, 2, 3, 4.

1.9. Предыдущие кадастровые (условные) номера объекта недвижимого имущества -

1.10. Примечание: -

1.11. Филиал ГУП «Леноблинвентаризация» Выборгское БТИ; регистрационный номер №104 от 09.11.2007 г., свидетельство об аккредитации РН-И №000384

и.о. Директора филиала

Исп.

(подпись)

М.П.



40м кв. м. (1, 2, 3, 4)

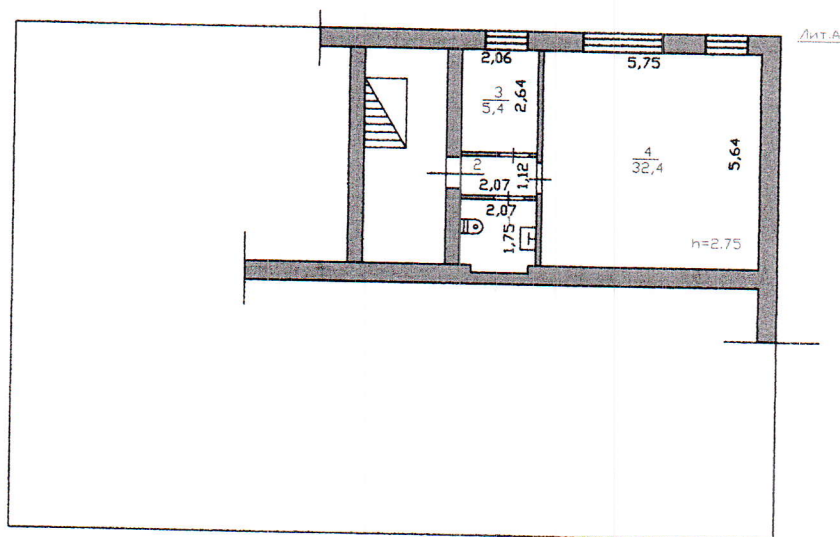
КАДАСТРОВЫЙ ПАСПОРТ

помещения

Лист №2, всего листов 2

Кадастровый номер
инвентарный номер (ранее присвоенный учетный номер) 5374
Ситуационный план объекта недвижимого имущества

Цокольный этаж



сштаб 1:500

Директора филиала



А.Э. Иванилова