

# СВИДЕТЕЛЬСТВО

## О ГОСУДАРСТВЕННОЙ РЕГИСТРАЦИИ ПРАВА

Управление Федеральной службы государственной регистрации,  
кадастра и картографии по Ленинградской области

Дата выдачи:

"27" мая 2011 года

Документы-основания: • Областной закон Ленинградской области от 02.03.2007г. № 36-оз "Об утверждении перечней имущества, передаваемого от муниципального образования "Выборгский район" Ленинградской области в муниципальную собственность муниципального образования "Выборгское городское поселение" Выборгского района Ленинградской области"

- Перечень объектов недвижимого имущества, передаваемых от муниципального образования "Выборгский район" Ленинградской области в муниципальную собственность муниципального образования "Выборгское городское поселение" Выборгского района Ленинградской области
- Акт приема-передачи муниципального имущества от муниципального образования "Выборгский район" Ленинградской области в муниципальную собственность муниципального образования "Выборгское городское поселение" Выборгского района Ленинградской области по состоянию на 31.12.2005 г.
- Перечень имущества казны муниципального образования "Выборгский район Ленинградской области" по состоянию на 31.12.2005 года передаваемых в муниципальную собственность муниципального образования "Выборгский район" Ленинградской области

Субъект (субъекты) права: Муниципальное образование "Город Выборг" Выборгского района Ленинградской области

Вид права: Собственность

Объект права: Встроенное помещение, назначение: нежилое; общая площадь 119,3 кв. м, этаж 1 номера на поэтажном плане 1,2,3,4,5,6,7,8,9,10,11,12,13. адрес объекта: Ленинградская область Выборгский район, МО "Выборгское городское поселение", г.Выборг, ул.Большая Гвардейская д.1

Кадастровый (или условный) номер: 47-47-15/032/2011-332

Существующие ограничения (обременения) права: не зарегистрировано

о чем в Едином государственном реестре прав на недвижимое имущество и сделок с ним "27 мая 2011 года сделана запись регистрации № 47-47-15/032/2011-332


Регистратор

Боровкова Е. А.

МП

(подпись)

47 - АБ 397215



**Филиал федерального государственного бюджетного учреждения "Федеральная кадастровая палата  
Федеральной службы государственной регистрации, кадастра и картографии" по Ленинградской области**

(полное наименование органа кадастрового учета)

КП.1

**КАДАСТРОВЫЙ ПАСПОРТ**

помещения

(выписка из государственного кадастра недвижимости)

Лист №	1	Всего листов:	1
--------	---	---------------	---

"27" июля 2016 г. № 47/201/16-525156	
Кадастровый номер:	47:01:0000000:33358
Номер кадастрового квартала:	47:01:0000000
Предыдущие номера:	47-47-15/032/2011-332
Дата внесения номера в государственный кадастр недвижимости:	20.02.2014

Описание помещения:

1	Кадастровый номер здания (сооружения), в котором расположено помещение:	—
2	Этаж (этажи), на котором (которых) расположено помещение:	Этаж № 1
3	Площадь помещения:	119.3
4	Адрес (описание местоположения):	Ленинградская область, Выборгский район, МО "Выборгское городское поселение", г.Выборг, ул.Большая Гвардейская, д.1
5	Назначение:	Нежилое (жилое, нежилое)
6	Вид жилого помещения:	— (комната, квартира)
7	Кадастровый номер квартиры, в которой расположена комната:	—
8	Кадастровая стоимость (руб.):	320985
9	Сведения о правах: Собственность, № 47-47-15/032/2011-332 от 27.05.2011, Муниципальное образование "Город Выборг" Выборгского района Ленинградской области	
10	Особые отметки: —	
11	Сведения о включении в реестр объектов культурного наследия: —	
12	Сведения о кадастровых инженерах: —	
13	Дополнительные сведения:	
	13.1	Кадастровые номера объектов недвижимости, образованных с объектом недвижимости —
	13.2	Кадастровые номера объектов недвижимости, образованных из объекта недвижимости —
	13.3	Кадастровые номера объектов, подлежащих снятию с кадастрового учета —
14	Характер сведений государственного кадастра недвижимости (статус записи о помещении): Сведения об объекте недвижимости имеют статус ранее учтенные	

заместитель начальника территориального отдела № 1	М. В. Сурмилова
(полное наименование должности)	(инициалы, фамилия)



# КАДАСТРОВЫЙ ПАСПОРТ помещения

Лист № 1, всего листов 2

Дата 20 апреля 2009 г.

Кадастровый номер -

Инвентарный номер (ранее присвоенный учетный номер) 5373

## 1. Описание объекта недвижимого имущества

1.1. Кадастровый номер здания (сооружения), в котором расположено помещение -

1.2. Этаж (этажи), на котором расположено помещение 1

1.3. Общая площадь помещения 119,3

1.4. Адрес (местоположение) :

Субъект Российской Федерации	Ленинградская область	
Район	Выборгский	
Муниципальное образование	тип	городское поселение
	наименование	Выборгское городское поселение
Населенный пункт	тип	город *
	наименование	Выборг
Улица (проспект, переулок и т.д.)	тип	улица
	наименование	Большая Гвардейская
Номер дома	1	
Номер корпуса	-	
Номер строения	-	
Литера		
Номер помещения (квартиры)	-	
Иное описание местоположения	-	

1.5. Назначение помещения нежилое

1.6. Вид жилого помещения в многоквартирном доме -

1.7. Кадастровый номер квартиры, в которой расположена комната -


1.8. Номер помещения на поэтажном плане -1,2,3,4,5,6,7,8,9,10,11,12,13

1.9. Предыдущие кадастровые (условные) номера объекта недвижимого имущества -

1.10. Примечание: -

1.11. Филиал ГУП «Леноблинвентаризация» Выборгское БТИ; регистрационный номер №104 от 09.11.2007 г., свидетельство об аккредитации РН-I №000384

Директор филиала

  
(подпись)  
М.П.

Т. А. Джус

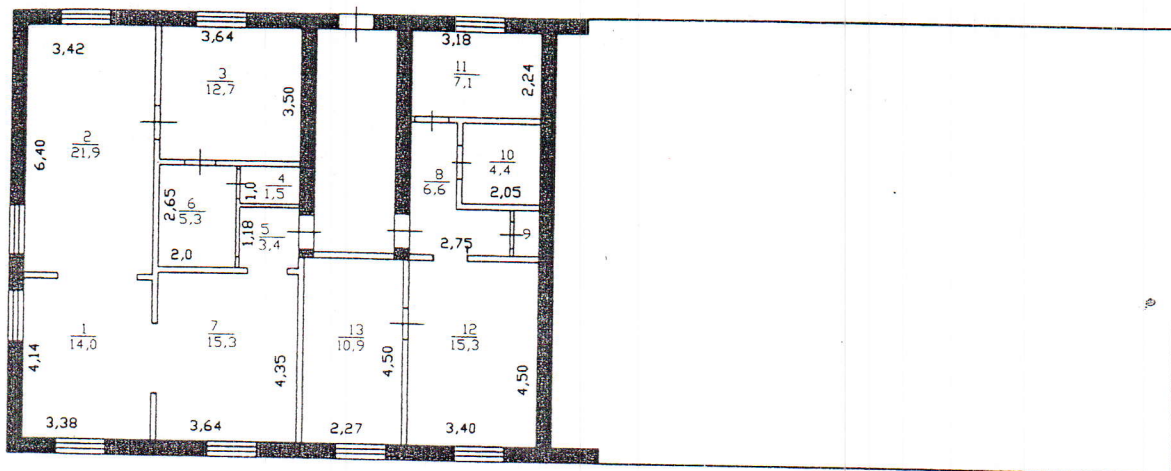
Исп.Таран Н А

# КАДАСТРОВЫЙ ПАСПОРТ ПОМЕЩЕНИЯ

Лист №2, всего листов 2

Кадастровый номер  
инвентарный номер (ранее присвоенный учетный номер) 5373  
План расположения помещения на этаже 1 этаже


1 этаж



Масштаб 1:200

Директор филиала

М.П.



Т. А. Джус